

Тема 3 Хорватские, словенские и боснийские земли в средние века и новое время

Далмация в Византийской империи VII-VIII



Хорватия между Франкским государством и Византией



Хорватия в начале X в.



Хорватские земли под властью Венгрии



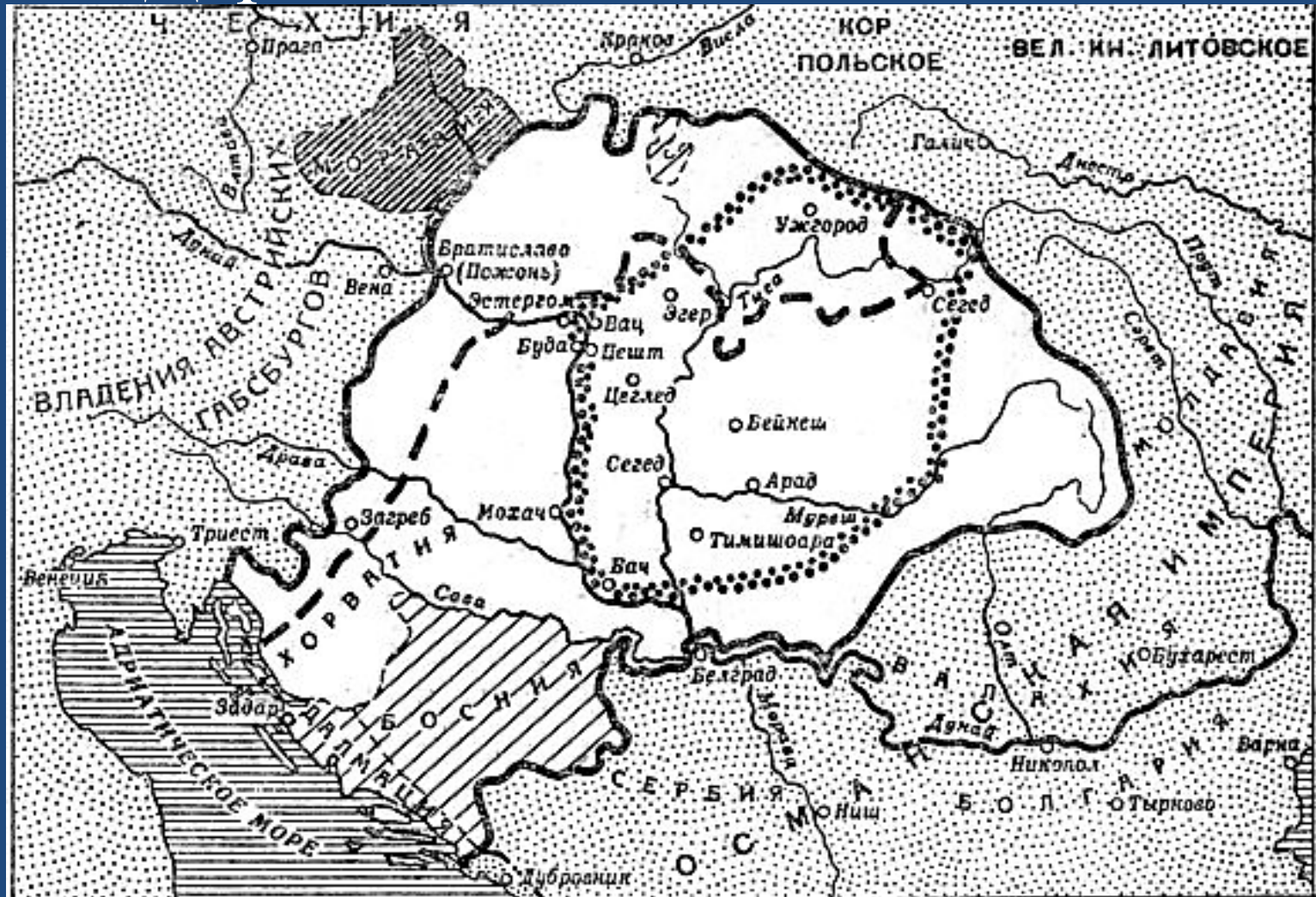
Итоги IV крестового похода



Лайош (Людовик) I Великий



Держава Лайоша I Великого



Границы Венгрии в начале XIV в.

Земли, присоединённые к Венгрии в XV в. (1485 г.)

Земли, утраченные Венгрией в XIV—XV вв.

Район, охваченный восстанием Доны

Граница между владениями Австрии и Турции (1528 г.)

130 0 130 260 км

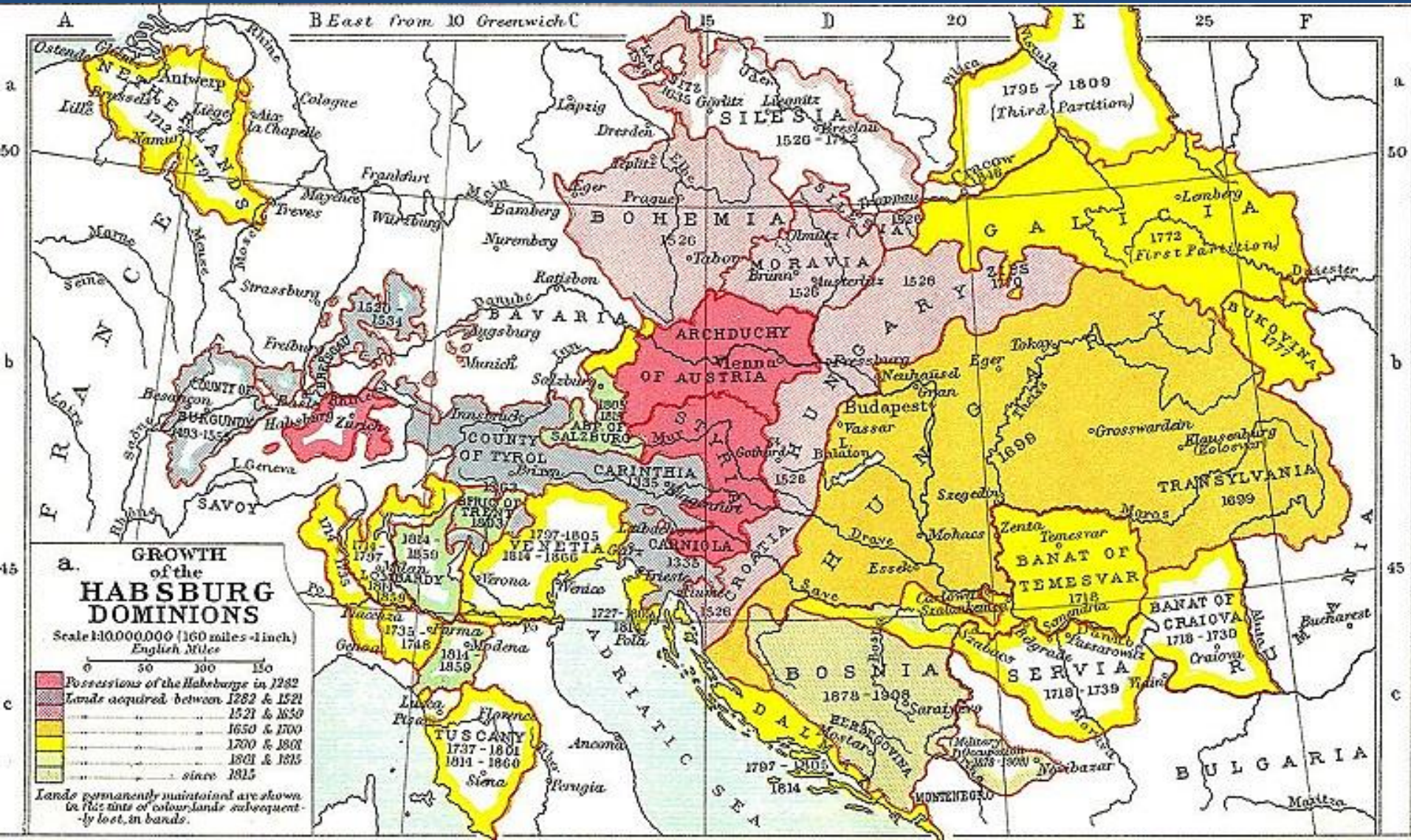
Хорватия между державой Габсбургов и Османской империей



Военная Граница («Крайна») в державе Габсбургов



Хорватские земли в составе Австрийской державы в XVIII в.

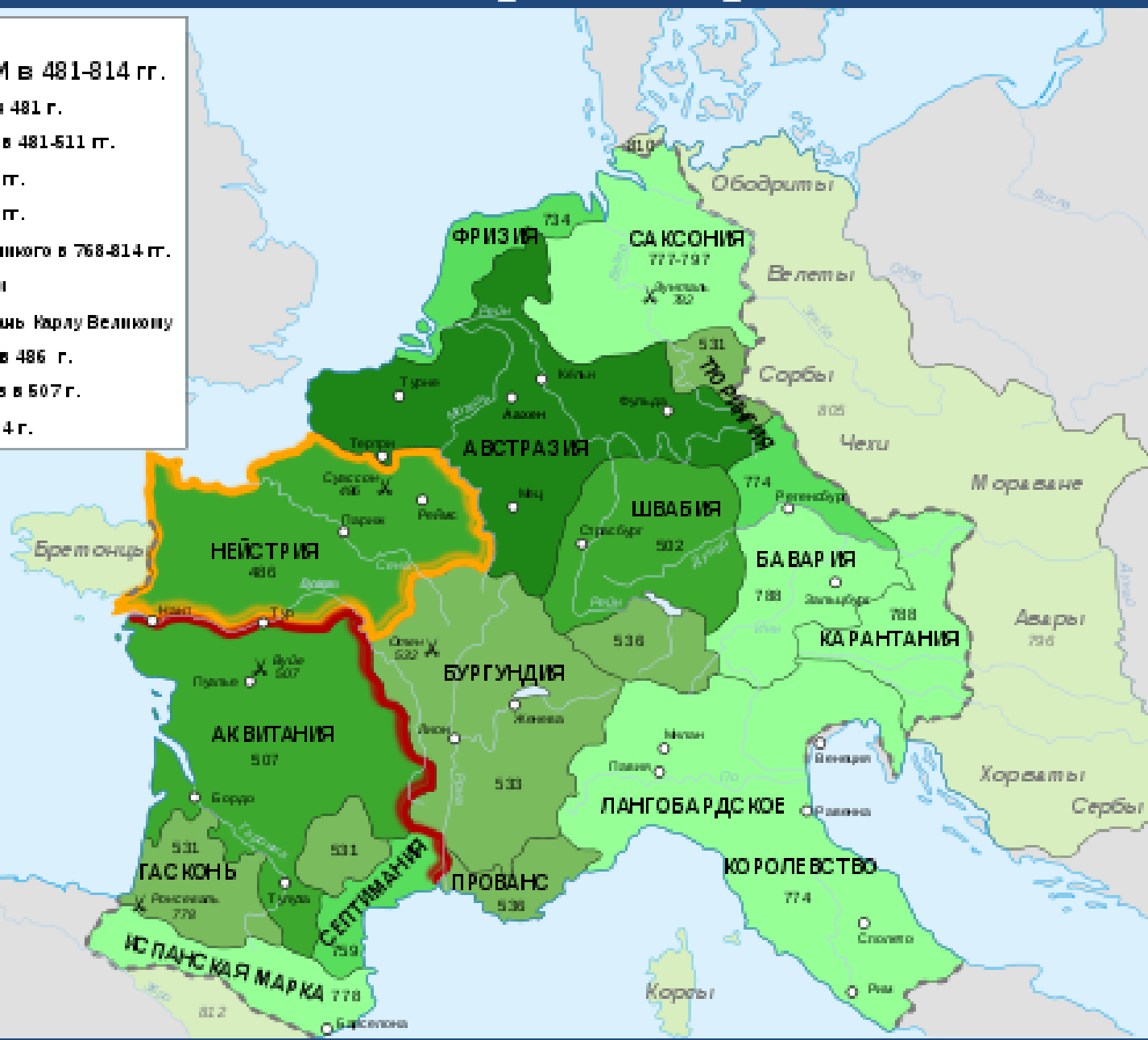


Карантия в составе империи Карла Великого

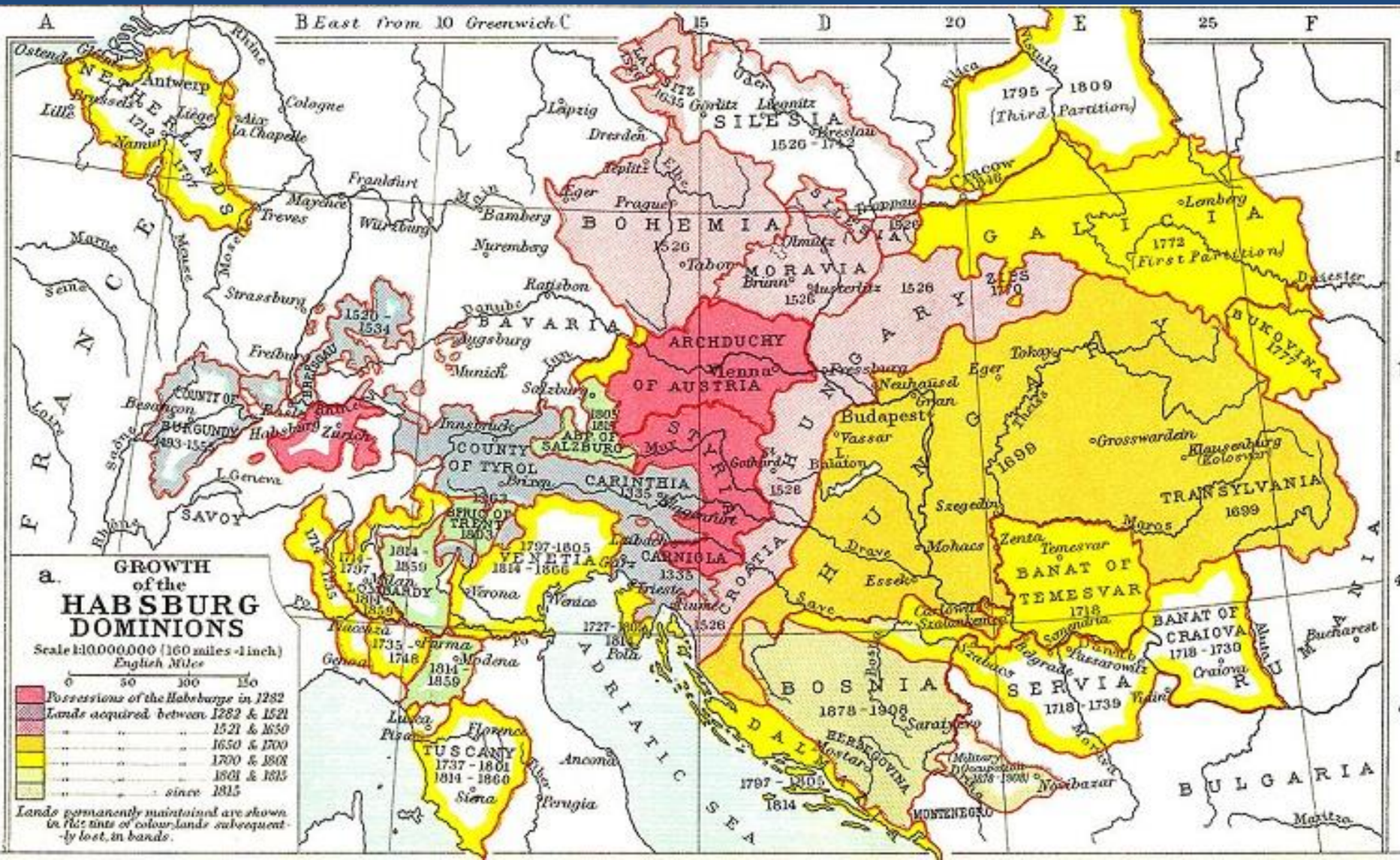
РАСШИРЕНИЕ

ФРАНКСКОЙ ИМПЕРИИ в 481-814 гг.

- Территория франков в 481 г.
- Завоевания Хлодвиг в 481-511 гг.
- Завоевания в 531-514 гг.
- Завоевания в 714-768 гг.
- Завоевания Карла Великого в 768-814 гг.
- Зависимые территории
- Алары: Народы, платившие дань Карлу Великому
- Королевство Сигария в 486 г.
- Королевство вестготов в 507 г.
- Границы империи в 814 г.



Каринтия в составе империи Габсбургов



Босния в составе Османской империи

